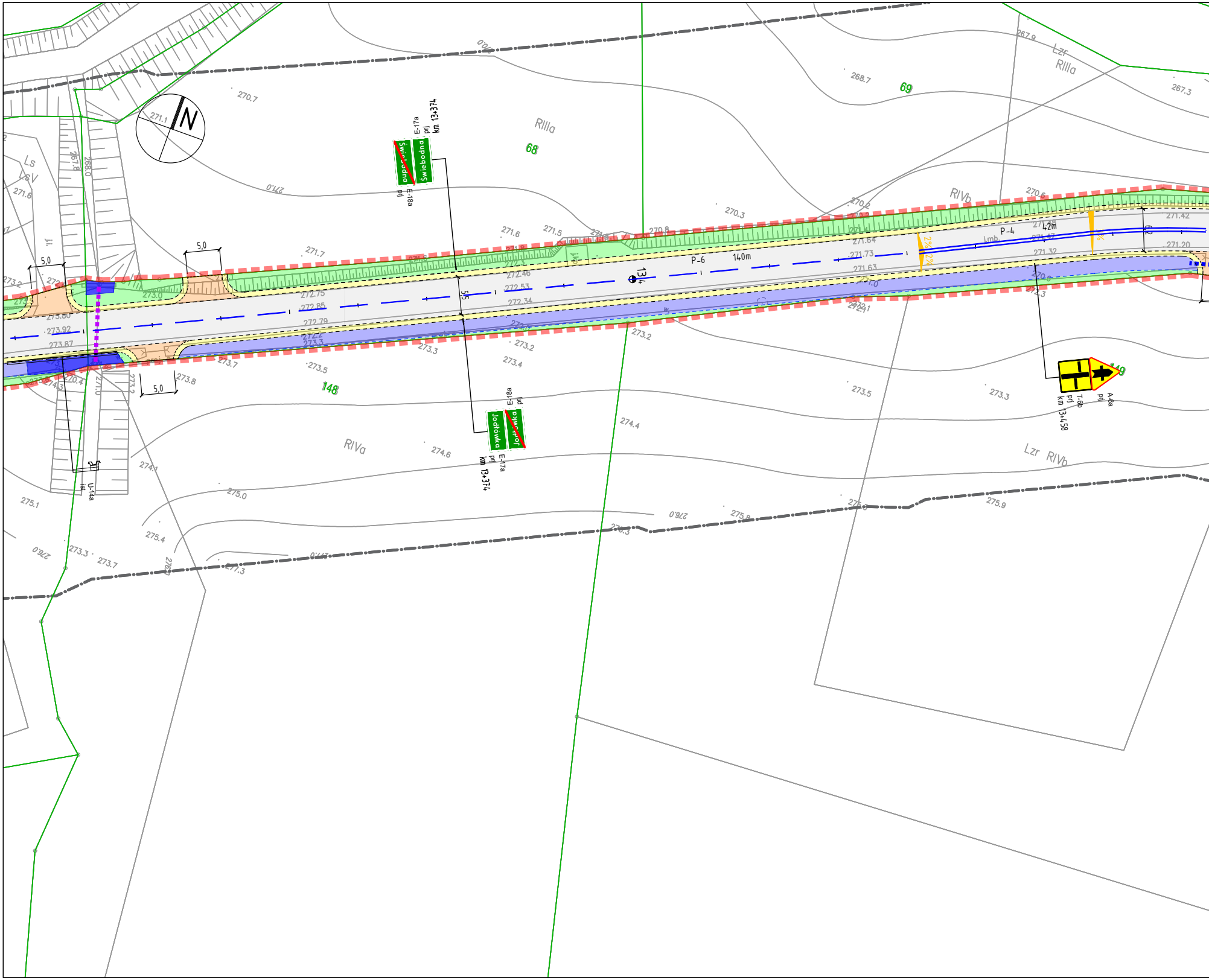

N
Świebodna
Świebodna
E-17a
prj
km 13+374
E-18a
prj
Jodłówka
Jodłówka
E-18a
prj
E-17a
prj
km 13+374
T-6b
prj
km 13+458
A-6a
prj
U-14a
ist
RIIIa
68
69
RIVb
Lzr
RIIIa
RIVa
148
149
Lzr RIVb
Ls
LsV
P-6
140m
P-4
42m
13+
5,0
5,0
5,0
5,5
2%
2%
270.7
271.1
271.6
271.7
271.6
271.5
270.8
270.3
270.2
268.7
267.9
267.3
270.6
271.42
271.20
271.32
271.64
271.73
271.63
272.46
272.53
272.34
272.75
272.85
272.79
273.80
273.92
273.87
273.0
273.2
273.3
273.4
273.5
273.7
273.8
274.4
274.6
274.1
275.0
275.1
275.4
275.9
276.0
273.3
273.7
277.3
270.4
274.3
267.8
268.0
271.0
273.2

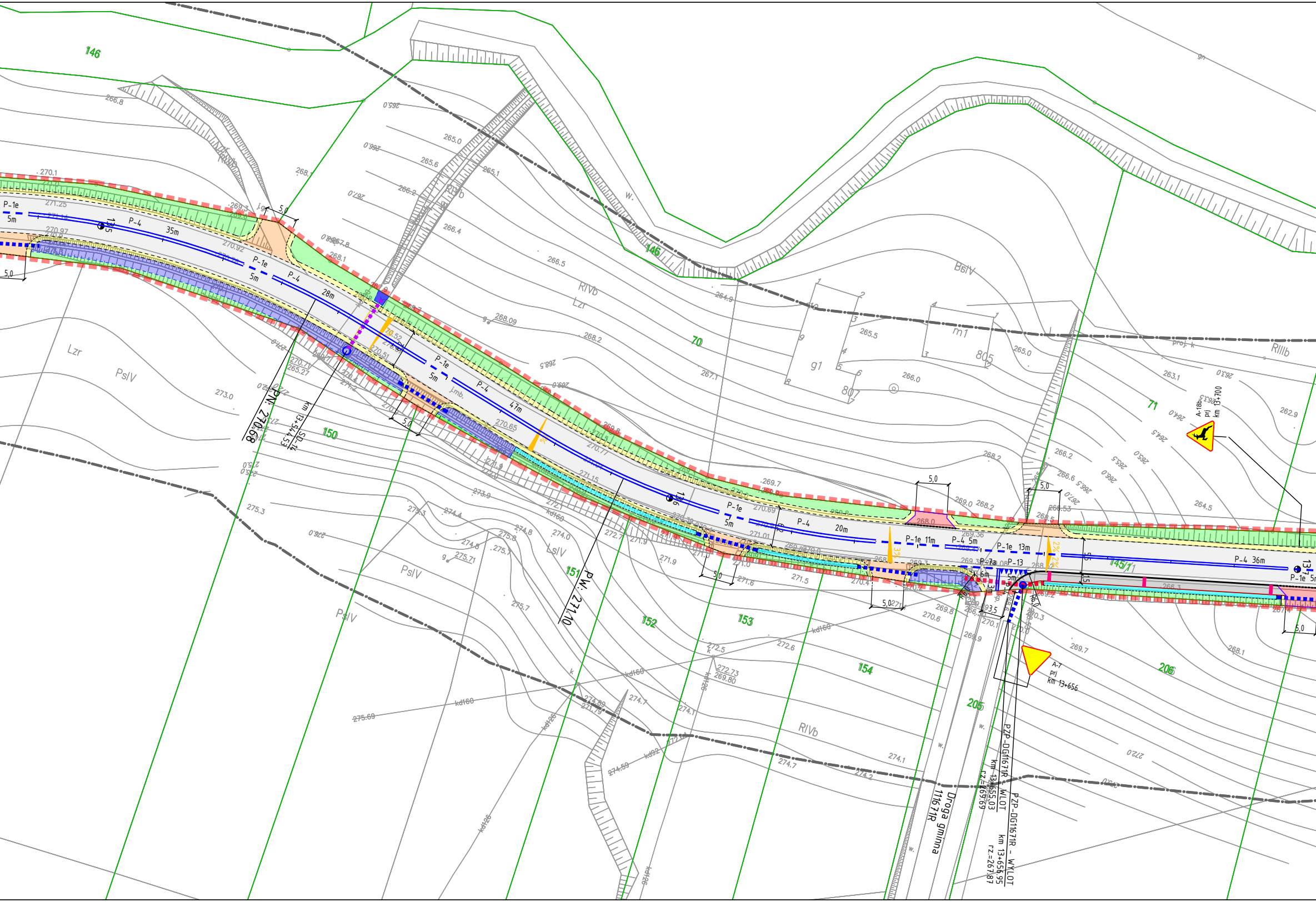

146
70
71
150
151
152
153
154
205
206
145/1
805
807
m1
g1
RIVb
RIVb
Lzr
Lzr
PsIV
PsIV
PsIV
LsIV
BsIV
RIIIb
proj. k
P-1e 5m
P-4 35m
P-1e 5m
P-4 28m
P-1e 5m
P-4 47m
P-1e 5m
P-4 20m
P-1e 11m
P-4 5m
P-1e 13m
P-7a
P-13
P-4 36m
P-1e 5m
5,0
3,5
R6,0
1,5
2%
3%
j.mb.
PN: 270.68
km 13+544.53 SD-14
PW: 271.10
A-18b prj km 13+700
A-7 prj km 13+656
PZP-DG111671R - WLOT km 13+655.03 rz.=269.69
PZP-DG111671R - WYLOT km 13+656.95 rz.=267.87
Droga gminna 111671R
135
136
kd160
kd126
kd92
w.

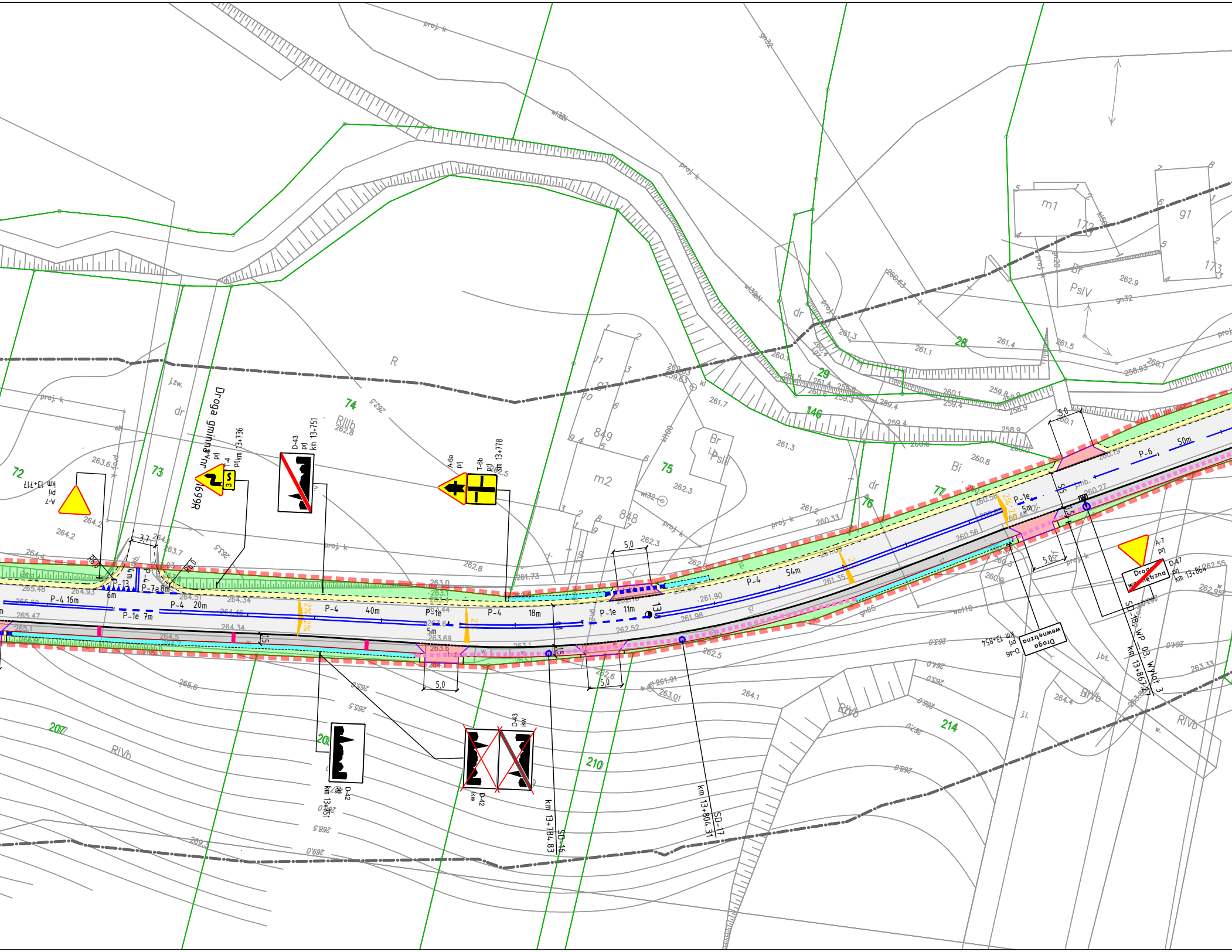
Droga gminna nr 169R
A-7 prj km 13+717
A-1 prj
T-4 prj km 13+736
D-43 prj km 13+751
A-6a prj
T-6b prj km 13+778
D-42 prj km 13+751
D-43 lkw
D-42 lkw
SD-16 km 13+784.83
SD-17 km 13+804.31
SD-18, WP_03, Wylot 3 km 13+867.27
D-46 prj km 13+854 Droga wewnętrzna
A-7 prj
D-47 prj km 13+864 Droga wewnętrzna
P-4 16m
P-1e 7m
P-7a 8m
P-4 20m
P-4 40m
P-1e 5m
P-4 18m
P-1e 11m
P-4 54m
P-1e 5m
P-6
50m
P-13
6m
3,7
5,0
1,5
2%
72
73
74
75
76
77
28
29
146
207
208
210
214
m1
m2
g1
848
849
R
RIIIb
RIVb
PsIV
PsIII
Br
Bi
dr
proj. k
262.8
263.0
261.73
261.90
261.98
262.52
261.35
260.56
260.27
260.19
265.47
265.48
264.93
264.34
264.5
265.6
263.01
261.91
262.5
264.1
264.4
263.33
262.9
262.3
261.3
261.2
261.5
261.4
261.1
260.8
260.33

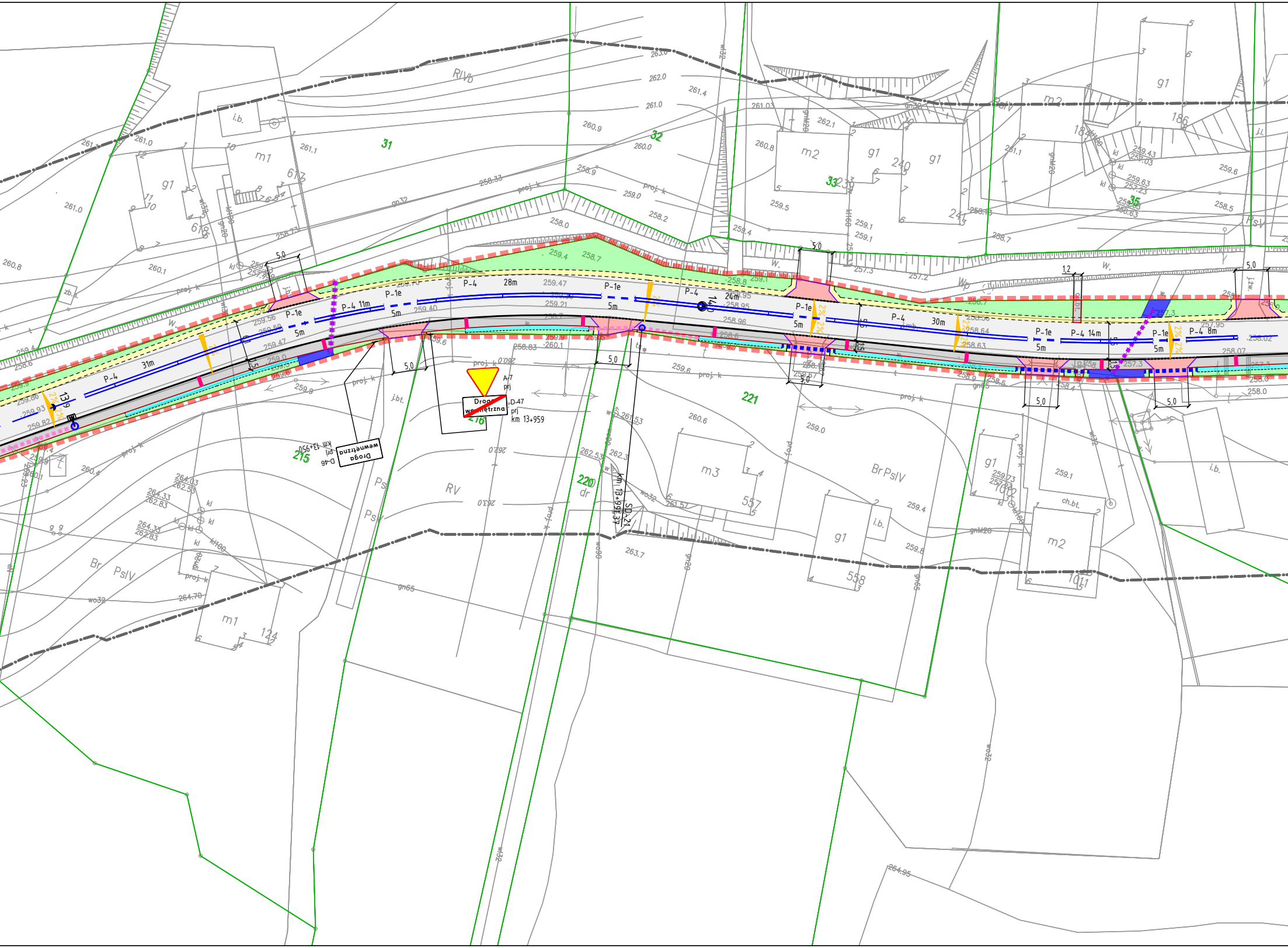

31
32
33
35
215
216
220
221
139
140
P-4
31m
P-1e
5m
P-4 11m
P-1e
5m
P-4
28m
P-1e
5m
P-4
24m
P-1e
5m
P-4
30m
P-1e
5m
P-4 14m
P-1e
5m
P-4 8m
2%
5,0
1,2
A-7
prj
Droga wewnętrzna
D-47
prj
km 13+959
Droga wewnętrzna
D-46
prj
km 13+950
Km 13+991,37
SD-21
RIVb
RV
PsIV
BrPsIV
m1
m2
m3
g1
i.b.
ch.bt.
j.bt.
proj. k

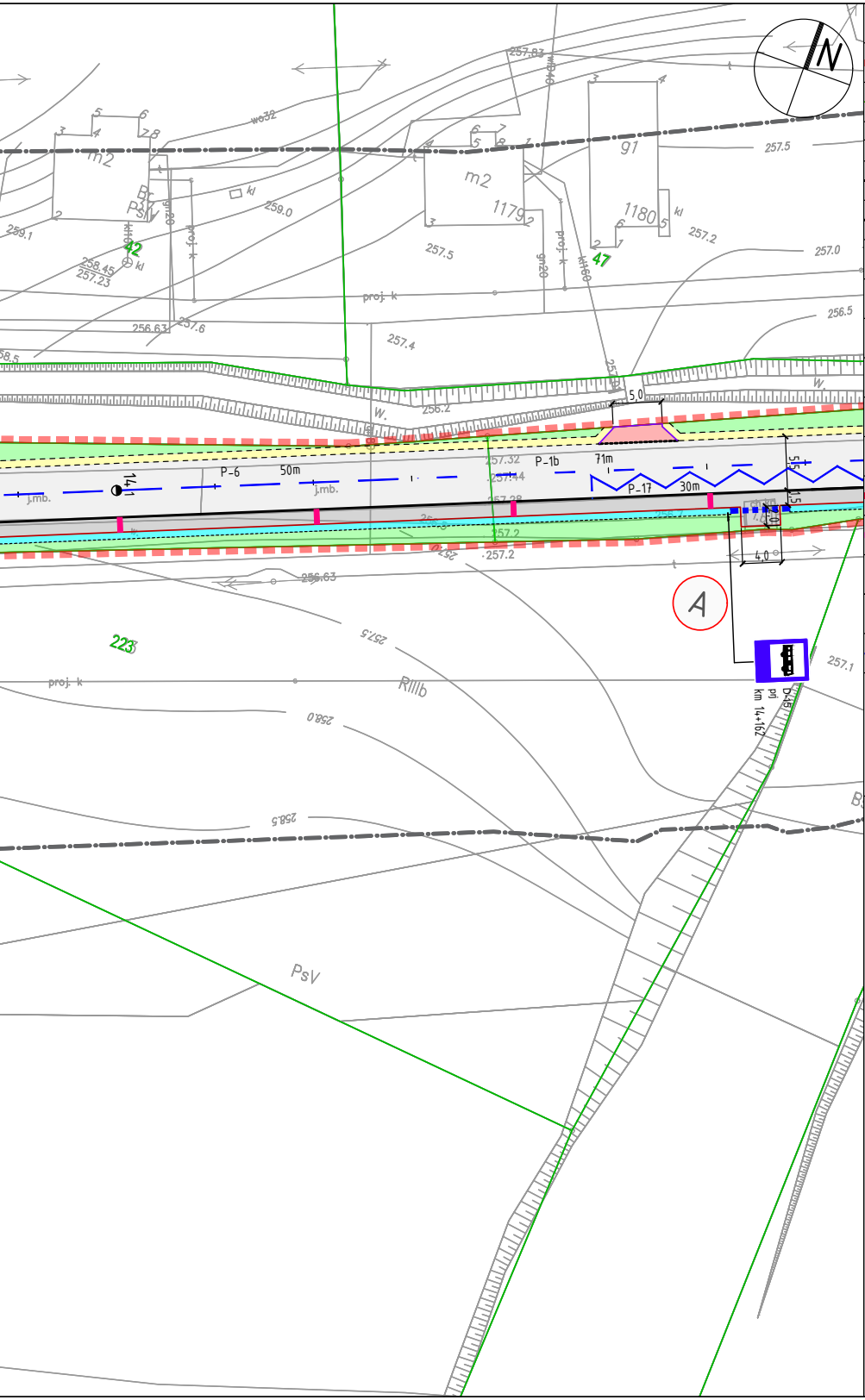
N
P-6
50m
P-1b
71m
P-17
30m
5,0
4,0
1,5
5,5
A
223
RIIIb
PsV
42
47
1179
1180
91
m2
proj. k
km 14+162
prj
D-15
257.5
257.0
256.5
257.2
257.4
256.2
256.63
257.1
258.0
258.5
257.5

LEGENDA:

🟥	GRANICA PASA DROGOWEGO		GRANICA PRZEBUDOWY INNYCH DRÓG PUBLICZNYCH
	GRANICE EWIDENCYJNE DZIAŁEK	1884/2	NUMERY EWIDENCYJNE DZIAŁEK OBJĘTYCH OPRACOWANIEM
	OŚ JEZDNI		PROJ. KRAWĘDŹ JEZDNI/ POBOCZA / ZJAZDU
	PROJ. KRAWĘŻNIK BETONOWY		PROJ. OBRZEŻE BETONOWE
	PROJ. KRAWĘŻNIK OBNIŻONY		PROJ. OPORNIK BETONOWY
⬜	REMONTOWANA JEZDNIA O NAWIERZCHNI BITUMICZNEJ	⬜	PROJ. DROGA DLA PIESZYCH
🟪	PROJ. ZJAZD BITUMICZNY	🟥	PROJ. ZJAZD Z KOSTKI
🟧	PROJ. ZJAZD Z KRUSZYWA	🟨	PROJ. POBOCZE
🟩	ZIELEŃ		KORYTKO BETONOWE KOLEJOWE
🟦	PROJ. RÓW OTWARTY	🟦	IST. RÓW DO POZOSTAWIENIA
▨	UMOCNIENIE SKARPY	▨	UMOCNIENIE ROWU PŁYTAMI AŻUROWYMI
	PROJ. PRZEPUST POD DROGĄ		PROJ. PRZEPUST POD ZJAZDEM
	PROJ. RÓW KRYTY		PROJ. WPUST ULICZNY Z PRZYKANALIKIEM
○	STUDNIA DESZCZOWA	A-7 prj	PROJ. OZNAKOWANIE PIONOWE
A-7 ist	ISTN. OZNAKOWANIE PIONOWE	A-7 lkw	ISTN. OZNAKOWANIE PIONOWE DO LIKWIDACJI
P-7c	PROJ. OZNAKOWANIE POZIOME	P-7c	IST. OZNAKOWANIE POZIOME

JEDNOSTKA PROJEKTOWA

Via Ambra Sebastian Grabiński
ul. Mickiewicza 37/58
01-625 Warszawa

Projekty drogowe VA

INWESTOR

POWIATOWY ZARZĄD DRÓG W JAROSŁAWIU
ul. Jana Pawła II 17
37-500 Jarosław

NAZWA I ADRES OBIEKTU BUDOWLANEGO

Przebudowa drogi powiatowej Nr 1629R
Widaczów - Świebodna - Pruchnik w km 9+538 - 16+797

NAZWA RYSUNKU: PROJEKT STAŁEJ ORGANIZACJI RUCHU

FUNKCJA BRANŻA	IMIĘ I NAZWISKO SPECJALNOŚĆ I NUMER UPRAWNIEŃ BUDOWLANYCH	PODPIS DATA
PROJEKTANT branża drogowa	mgr inż. Sebastian Grabiński Uprawnienia budowlane do projektowania bez ograniczeń w specjalności inżynieryjnej drogowej nr MAZ/0014/PWBD/18	03.02.2025r.
PROJEKTANT branża drogowa	mgr inż. Andrzej Duliński Uprawnienia budowlane do projektowania bez ograniczeń w specjalności inżynieryjnej drogowej nr MAZ/0012/PWBD/18	03.02.2025r.

SKALA	NR RYS.	ARKUSZ
1:500	2	5z9